

Jaroslav Fábera, Aleš Král

Rozhledny České republiky 2020



Jaroslav Fábera, Aleš Král

Rozhledny České republiky 2020

2. dodatek ke knize Rozhledny České republiky

Vydání - prosinec 2020 Praha

Elektronická verze, volně stažitelná a kopírovatelná

(Foto na titulní straně Petr Lemfeld)

Vážení čtenáři, rozhlednová veřejnosti,

jsme velmi potěšeni, že i během nelehkého období roku 2020, který byl ovlivněn nejrůznějšími omezeními a zákazy v důsledku pandemie Covid-19, se na rozhlednové mapě naší republiky objevilo několik přírůstků. A právě tyto nové rozhledny jsme se opět rozhodli zdokumentovat v dalším dodatku původní úspěšné publikace „Rozhledny České republiky“ (nakladatelství Plot, 2019).

Obdobně jako v předešlém vydání brožurky, je i tato vydána pouze v elektronické podobě. Jejím obsahem jsou výhradně nové rozhledny, které byly otevřeny pro veřejnost v průběhu roku 2020. Informace v ní obsažené zachycují stav a skutečnosti ke konci roku 2020 tak, jak byly autorům známy. Primárně jsme vycházeli z podkladů poskytnutých majiteli či provozovateli rozhleden nebo z jinak veřejně dostupných pramenů. Fotodokumentaci jsme využili jak vlastní, tak i tu poskytnutou členy KPR a dalšími přispěvateli. Zachováno je uspořádání jednotlivých objektů regionálně, tedy podle krajů a bývalých okresů, a dokonce i barevné rozlišení podle výše uvedené knihy.

Souběžně s vydáním této brožury dochází k vyhlášení tradiční ankety KPR „Rozhledna roku 2020“. Aspiranty na vítězství v této anketě mohou být právě nové rozhledny uvedené v této brožuře (pod pořadovými čísly 1 až 10). Další vyhlídkové stavby v závěrečné části brožury (označené písmeny A až C) uvádíme z důvodu doplnění předešlé publikace (rozhledna Biskoupky zprovozněná na podzim 2019, o jejíž existenci jsme se dozvěděli až po vydání publikace). Pro zajímavost je zde příklad „putující“ rozhledny Šiška vytvořené již v roce 2013, která byla nainstalována v říjnu 2020 do pražského parku Ladronka. A dále vyhlídka Sofie v pražských Modřanech. Ta sice splňuje výškové parametry rozhledny, nicméně z důvodu převážně lokálního výhledu ji řadíme do pomyslné kategorie ostatních vyhlídkových staveb.

Přejeme příjemné čtení a úspěšné cestování po rozhlednách České republiky.

Jaroslav Fábera a Aleš Král (členové KPR)

Chalupská Štěpánka u Zemětic

Výstavba: 2015-20 ■ **Nadm.v.:** 413 m ■ **GPS:** 49.587491, 13.187720

Celková výška: 13,5 m ■ **Výška výhledu:** 8,5 m ■ **Schody:** 39



Foto J. Štekl

Rozhledna Chalupská Štěpánka u Zemětic je několik let budovanou stavbou mající podobu repliky historické obranné věže. Za jejím vznikem stojí majitel pozemku Petr Štěpanovský. První náčrty věže vznikaly v roce 2012, o rok později byl projekt rozhledny připraven ateliérem Šneberk z Plzně. Materiál na stavbu byl následně získáván ze starých bouraných stodol a skladů v okolí, písek těžen ve vlastní nedaleké pískovně. Výkop základů proběhl v roce 2015 a v dalších pěti letech rozhledna postupně vyrostla díky svépomoci a dobrovolníkům do dnešní podoby. Její financování

probíhalo z vlastních zdrojů, z příspěvků sponzorů a díky dotaci Plzeňského krajského úřadu. Některé společnosti přispěli formou poskytnutého stavebního materiálu či výrazných slev. Rozhledna je přístupná od jara 2020 po předešlé domluvě (po dostavbě vnějšího schodiště v následujícím roce již v běžnějším provozu).

INFO otevírací doba denně po předchozí telefonické dohodě - viz www.vezstepanka.cz

LOKALITA návrší „Na Prantu“, 300 m na Z od osady Chalupy, 1 km na S od obce Zemětice, 7 km na J od Stodu, 30 km na JZ od Plzně

VÝHLED obec Merklín, Švihovská vysočina, podhůří Šumavy, Prenet, Mústek a Pancíř, Velký Ostrý a pohoří Českého lesa

VLAK Holýšov (6,9 km),

BUS Zemětice, Chalupy (400 m);

AUTO 49.588010, 13.189292 (120 m)

Lucemburkův kopec u Malečova

Výstavba: 2018-20 ● **Nadm.v.:** 564 m ● **GPS:** 50.623413, 14.135905

Celková výška: 14,3 m ● **Výška výhledu:** 11 m ● **Schody:** 61

Stavba rozhledny Lucemburkův kopec nad skiareálem Malečov se plánovala již od roku 2006. Její realizace však dlouho narážela na nedostatek prostředků spolku Malečovský rozhled, který o výstavbu vyhlídkové věže usiloval. Až v roce 2018 se podařilo díky veřejné sbírce, grantům spolků a firem nashromáždit většinu financí (na stavbu přispěl mj. i Klub přátel rozhleden částkou 5 tis. Kč). Stavba byla zahájena v červenci 2018 vybudováním základů. Od září 2018 byla vztyčována konstrukce ze dřeva pod vedením tesařů Andráše ze Žitenic a Schmidy z Křešic. Rozhledna byla stavebně dokončena počátkem r. 2020, následně zde probíhaly terénní úpravy a instalace posezení. Oficiálně byla otevřena turistům 6. května 2020, slavnostně pak, kvůli omezením během pandemie Covid-19, až 28. září 2020.




INFO volný přístup po celý rok (www.malecovskyrozhled.cz)

LOKALITA Lucemburkův kopec, skiareál Pohoří u Malečova, 1,5 km na JV od Malečova, 9 km na JV od Ústí nad Labem

VÝHLED České Středohoří (Kozí vrch, Magnetovec, Buková hora, Zadní vrch, Sedlo, Kukla, Víťova rozhledna), Říp, Tiské stěny, Růžovský vrch, Königstein, Ještěd, Krkonoše, Bezděz, Praha

VLAK Svádov (6,2 km),

BUS Malečov, Pohoří, rozc.0.5 (600 m);

AUTO  50.623701, 14.134315 (150 m)

Špička u Tanvaldu

Výstavba: 2020 • **Nadm.v.:** 678 m • **GPS:** 50.745670, 15.290099
Celková výška: 8,9 m • **Výška výhledu:** 7,8 m • **Žebříky:** 16+11 příčlív



Foto Mgr. V. Vyhňálek

Unikátní a zajímavou rozhlednu s názvem Špička nechalo na zalesněné kótě Malý Špičák na podzim 2020 postavit město Tanvald. To o stavbu vyhlídky v tomto místě usilovalo od roku 2015. Návrh vyhlídky připravili architekti z ateliéru Mjolk z Liberce. Stavba podle architektů připomíná bob a upomíná tak bobovou dráhu, která pod Malým Špičákem kdysi začínala. Spodní část plošiny je z leštěného kovu, v kterém se za slunečného počasí zrcadlí terén pod vyhlídkou. Náklady na výstavbu dosáhly cca 3,2 mil. Kč, z toho zhruba 1,7 mil. Kč pokryla dotace z MMR.

Vyhlídku postavila firma SIZ, s.r.o., Velké Hamry ve spolupráci se zámečnickou firmou František Pazderník, Příbram. Vyhlička byla pro návštěvníky otevřena v prosinci 2020.

INFO volný přístup po celý rok

(www.mestohejnice.cz)

LOKALITA hora Malý Špičák v Jizerských horách, mezi Tanvaldem a Tanvaldským Špičákem, 1 km na SZ od Tanvaldu, 10 km na SV od Jablonce nad Nisou

VÝHLED město Tanvald, Desná, Kořenov, část Jizerských hor, rozhledna Štěpánka, Černá Studnice, Ještěd s vysílačem

VLAK+BUS Smržovka, dolní nádraží (2,3 km),

BUS Dolní Smržovka, most (2 km);

AUTO-P 50.741381, 15.280165 (1,2 km)

Žaltman v Jestřebích horách

Výstavba: 2020 ■ **Nadm.v.:** 739 m ■ **GPS:** 50.552583, 16.052083
Celková výška: 23,1 m ■ **Výška výhledu:** 22 m ■ **Schody:** 5+117

Kovová rozhledna na Žaltmanu nahradila v roce 2020 svou předchůdkyni postavenou zde v letech 1966-67. Ta byla v říjnu 2019 demontována pro nedostačující výšku a nevyhovující technický stav. Na novou rozhlednu byla v létě 2017 vyhlášena veřejná sbírka a zároveň akce „Kupte si schod“ (jeden z nich zakoupil i Klub přátel rozhleden). Nakonec se podařilo touto sbírkou nashromáždit částku přes 2 mil. Kč. Výstavbu nové rozhledny provedla firma Stavebně dopravní Trutnov, s.r.o. za částku cca 3,5 mil. Kč. Stavba odstartovala v červnu 2020 vybudováním základové desky. Jednotlivé díly konstrukce (připraveny firmou Kovo Kulda, s.r.o.) vynesl na vrchol vrtulník. Slavnostní otevření rozhledny proběhlo 24. září 2020, na den přesně 53 let od chvíle, kdy byla otevřena původní rozhledna.



INFO volný přístup po celý rok

LOKALITA nejvyšší vrchol Jestřebích hor Žaltman, nad obcí Malé Svatoňovice, 11 km na V od Trutnova

VÝHLED kruhový – Krkonoše, Broumovská vrchovina, Adršpašsko-teplické skály, Orlické hory, Soví hory, Hejšovina aj.


VLAK+BUS Malé Svatoňovice, žst. (3,1 km);

AUTO v obci Malé Svatoňovice, např. 50.537961, 16.048381 (2 km)

Na Větrné horce (Vysoká Srbská)

Výstavba: 2019-20 ■ **Nadm.v.:** 512 m ■ **GPS:** 50.486590, 16.229914

Celková výška: 18,3 m ■ **Výška výhledu:** 14,2 m ■ **Schody:** 3+71



První snahy postavit ve Vysoké Srbské rozhlednu spadají do roku 2007, kdy společnost pro rozvoj cestovního ruchu Branka, o.p.s. prosazovala stavbu několika rozhleden v oblasti Kladského pomezí. Realizaci však bránilo opakované zamítnutí žádosti o dotaci. Později byl záměr zahrnut do projektu Euroregionu Glacensis „Česko-polská Hřebenovka – východní část“, který v roce 2018 získal potřebnou dotaci z programu Interreg V-A Česká republika – Polsko. Stavba rozhledny ve Vysoké Srbské se tak mohla rozjet na jaře 2019. Projekt od ing. Antonína Olšiny

byl firmou Teplotechna Ostrava, a.s. dokončen na jaře 2020. Celkové náklady dosáhly cca 2,3 mil. Kč. Rozhledna je volně přístupná od května 2020. Slavnostní otevření obec Vysoká Srbská odložila kvůli omezení při pandemii Covid-19 na 31. srpna 2020.

INFO volný přístup po celý rok

(<http://vysokasrbska.cz>)

LOKALITA návrší Na Horce, 200 m na JV od obce Vysoká Srbská, 4 km na V od Hronova, 10 km na SV od Náchoda

VÝHLED Krkonoše (Sněžka a Černá hora), Hejšovina, Bor, Orlické hory, Bludné skály, Broumovské stěny, Bezděkov, Dobrošov (Jiráskova chata), Sendraž aj.

VLAK+BUS Hronov - žst. (4,3 km),

BUS Vysoká Srbská, Obecní úřad (300 km);

AUTO-P 50.487783, 16.227878 – u hospody Na kopci (300 m)

Šibeník u Nového Hrádku

Výstavba: 2020 ■ **Nadm.v.:** 655 m ■ **GPS:** 50.362914, 16.254498

Celková výška: 47 m ■ **Výška výhledu:** 32 m ■ **Schody:** 183

Rozhledna u vrcholu Šibeníku vznikla z podnětu městyse Nový Hrádek, který pro její výstavbu využil vysloužilý tubus větrné elektrárny. Podoba rozhledny vzešla v roce 2014 ze soutěže Cena Petra Parléře jako vítězný projekt Ing. arch. Pavla Suchého ze studia ABM architekti s.r.o. Přeměna stožáru na rozhlednu byla poté zahrnuta do projektu euroregionu Glacensis „Česko-polská Hřebenovka - východní část“ a provedena až v roce 2020 díky dotační podpoře z programu Interreg V-A Česká republika – Polsko. Stavbu kovové rozhledny s infocentrem a parkovištěm realizovala firma Průmstav Náchod s.r.o. ve spolupráci s Kaden Holding s.r.o., Náchod. Celkové náklady projektu činily cca 16,5 mil. Kč včetně DPH. Rozhledna je přístupná od 22. prosince 2020.



Foto P. Lemfeld

INFO volný přístup po celý rok - vstup zdarma a bez obsluhy pouze za klimaticky vhodných podmínek (www.novy-hradek.cz)

LOKALITA druhý vrchol Šibeníku (674 m n. m.), 500 m na SV od městyse Nový Hrádek, 9 km na JV od Náchodu

VÝHLED kruhový – Krkonoše, Hradec Králové, Kunětická hora, Železné hory, Českomoravská vrchovina, část Orlických hor a při dobré viditelnosti i Ještěd nebo Kaňk u Kutné Hory

BUS Nový Hrádek, škola (800 m),

AUTO-P 50.364539, 16.255871 – u bunkru (220 m)

Feistův kopec u Olešnice v Orł. horách

Výstavba: 2019-20 ■ **Nadm.v.:** 707 m ■ **GPS:** 50.378489, 16.317425

Celková výška: 26 m ■ **Výška výhledu:** 24,5 m ■ **Schody:** 131



Kovová sedmipatrová rozhledna byla na Feistově kopci u Olešnice v Orlických horách postavena v letech 2019 až 2020 podle projektu Ing. Antonína Olšiny z Vysokého Mýta v rámci projektu euroregionu Glacensis „Česko-polská hřebenovka - východní část“. Rozhledna stála 5,4 mil. Kč vč. DPH a zhotovila ji sokolovská spol. Lemonta s.r.o. Na výstavbu byla použita dotace z programu Interreg V-A Česká republika – Polsko. Rozhledna na Feistově kopci, jejíž výstavbu původně inicioval již od roku 2011 provozovatel zdejšího skiareálu pan Ing. Radko Hartman, měla

být vystavěna do roku 2017. Oficiální otevření proběhlo 20. července 2020, slavnostní (z důvodu pandemie Covid-19) pak 19. září 2020.

INFO otevírací doba duben-říjen 7-20 hod. - vstup zdarma přes turniket omezující pouze počet osob na rozhledně (max. 20) – v zimě (listopad-březen) je věž uzavřena viz www.olesnice.net

LOKALITA Feistův kopec (711 m n. m.), horní část skiareálu Hartman, 1 km na SV od Olešnice v Orł. horách, 25 km na S od Rychnova nad Kněžnou

VÝHLED Krkonoše, Orlické hory, Bystřické hory, Vrchmezí, Rozkoš

BUS Olešnice v Orlických horách, nám. (1,1 km),

AUTO-P 50.373319, 16.310057 nám. – jako **BUS** nebo v čase, kdy je rozhledna otevřena **P** 50.376137, 16.313230 – placené (550 m)

Amálka u Českých Petrovic

Výstavba: 2020 ■ **Nadm.v.:** 729 m ■ **GPS:** 50.114540, 16.602710

Celková výška: 10 m ■ **Výška výhledu:** 9 m ■ **Schody:** 1+34

Rozhlednu na střeše skibaru na vrcholu sjezdovky nechal postavit provozovatel a majitel sportovního areálu České Petrovice. Objekt stavěla firma Rekos Ševčík s.r.o. podle dokumentace od Ing. Miroslava Stejskala. Kovovou konstrukci dodala firma Unikovo Svoboda s.r.o., dřevěné obložení firma Jiří Vicenec. Rozhledna stojí na 5m náspu, což ještě zvyšuje výhled z ní. Byla postavena pouze z vlastní zdrojů a zdobí ji dřevěná socha Amálky. Zpřístupnění pro veřejnost proběhlo 27. července 2020. Nedaleko rozhledny se směrem k obci nalézá ještě kaplička Nanebevzetí Panny Marie s dřevěnou sochou Adama a jednoduchou vyhlídkovou plošinou.



INFO volný přístup po celý rok (<http://ceskepetrovice.com>)

LOKALITA severní svah vrchu Adam ve sportovním areálu České Petrovice, na JV okraji obce, 21 km na SV od Ústí nad Orlicí

VÝHLED převážně na S a do Polska – Praděd, České Petrovice (daleký výhled kryjí okolní kopce)

VLAK Mladkov (3,6 km),

BUS České Petrovice, křiž.na Adam - IC (600 m po sjezdovce);

AUTO-P 50.120463, 16.603671 (650 m po sjezdovce)

Holedná v Brně

Výstavba: 2020 ■ **Nadm.v.:** 310 m ■ **GPS:** 49.214878, 16.544301
Celková výška: 35,5 m ■ **Výška výhledu:** 34,4 m ■ **Schody:** 208



Foto P. Gejdoš

Kovovou rozhlednu na úbočí kopce u obory Holedná nad brněnskou čtvrtí Jundrov nechala postavit společnost Lesy města Brna, a.s. z podnětu brněnského magistrátu, resp. jednoho z původních návrhů participativního rozpočtu města 2017. Prvotní plán počítal s cca 20m vysokou dřevěnou rozhlednu, tu by však brzy přerostly stromy. Z toho důvodu se přistoupilo k vyšší variantě a kvůli delší životnosti v kovovém provedení. Návrh rozhledny vytvořil ateliér TJ Architekti Brno, s.r.o. Její vzhled je inspirován dubem, který se v okolním lese hojně vyskytuje.

Skládá se z několika vrstev, ocelová lana imitují drsnou kůru kmenu. Stavbu provedla firma NBS Invest, a.s. Celkové náklady činily 8,2 mil. Kč. Slavnostní otevření proběhlo 15. prosince 2020.

INFO volný přístup po celý rok za vhodných klimatických podmínek (www.lesymb.cz a www.facebook.com/RozhlednaHoledna/)

LOKALITA u obory Holedná, 500 m na SV od vrcholu Holedná (391 m), v místní části Brno-Jundrov, 6 km na SZ od centra města

VÝHLED téměř celé město Brno, Brněnská přehrada, Moravský kras a Dražanská vrchovina

VLAK Brno-Královo Pole (6,4 km),

BUS-MHD Jundrov (1,7 km) nebo

TROLEJBUS-MHD Filipova (1,4 km);

AUTO-P 49.218257, 16.525798 (1,2 km)

U Obrázku ve Starovičkách

Výstavba: 2020 ■ **Nadm.v.:** 265 m ■ **GPS:** 48.915053, 16.784237

Celková výška: 8,22 m ■ **Výška výhledu:** 3,5 m ■ **Schody:** 19



Foto obec Starovičky

Dřevěná rozhledna s kovovými schody „U Obrázku“ poblíž obce Starovičky nahradila předešlou dřevěnou vyhlídku z roku 2007. Ta byla pro svou zchátralost odstraněna v říjnu 2019. Obecní úřad Starovičky zároveň nechal připravit plány k rozhledně nové.

Současná rozhledna (podle projektu Stavebně projekční kancelář Václav Cichra z Hustopečí) je sestavena z vyhlídkové věže a sousedního přístřešku tak, aby silueta stavby připomínala kostel sv. Kateřiny ve Starovičkách. Zhotovitelem rozhledny bylo Zámečnictví, kovářství – David Poláček. Celkové náklady činily cca 1 mil. Kč. Rozhledna byla zkolaudována a otevřena pro veřejnost 11. prosince 2020. Nachází se v klidové oblasti asi 300 m od gotických božích muk z 15. stol. Obě stavby by v budoucnu měla propojit křížová cesta.

INFO volný přístup po celý rok

(www.starovicky.cz)

LOKALITA vyvýšenina „U Obrázku“, 1 km na SV od obce Starovičky, 20 km na SZ od Břeclavi

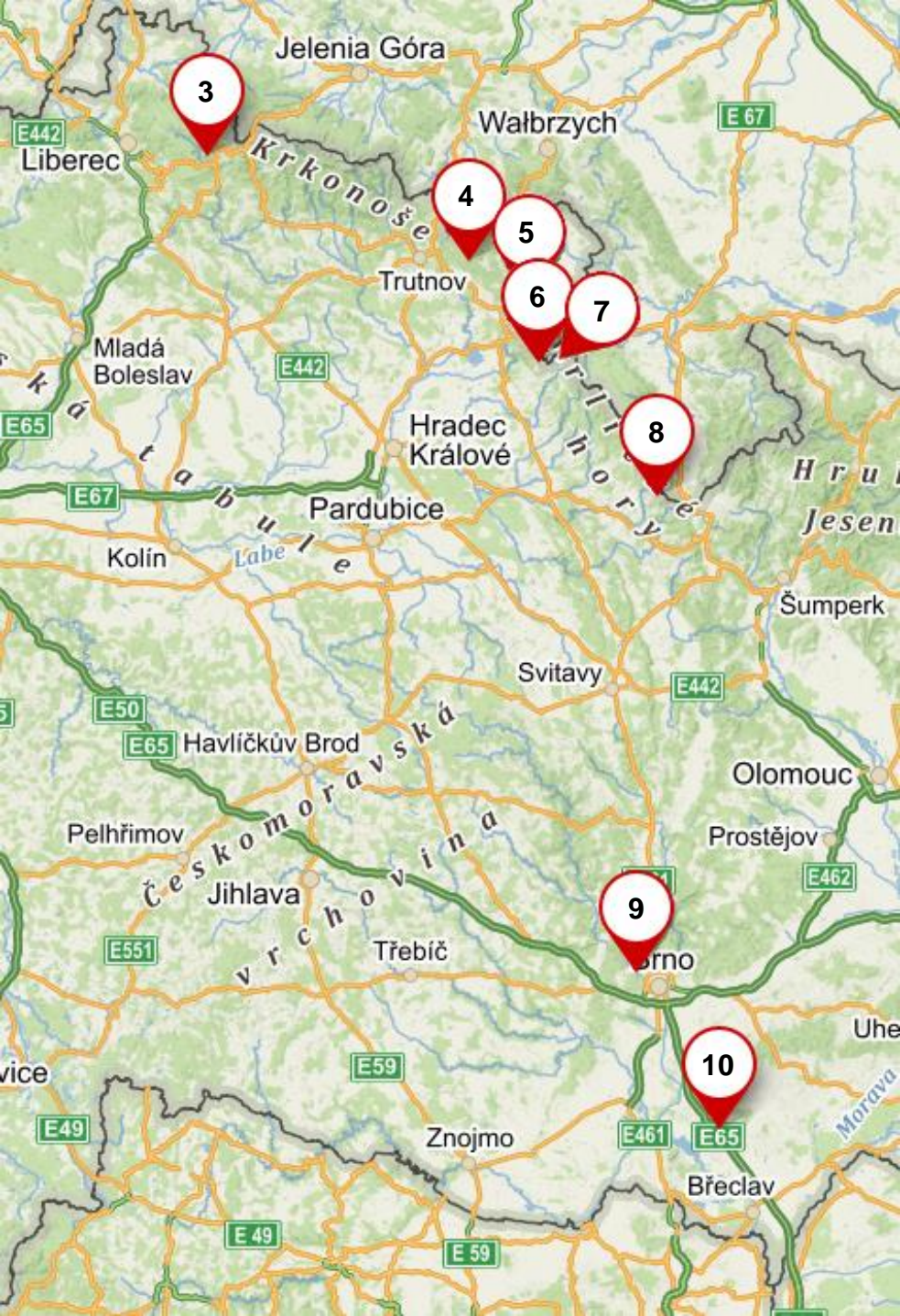
VÝHLED Pavlovské vrchy, pálavská jezera, dohled na CHKO Malé Karpaty

VLAKE Velké Pavlovice zastávka (3,7 km),

BUS Starovičky (1,4 km);

AUTO 48.914464, 16.778581 – na křižovatce polních cest (600 m)





3

4

5

6

7

8

9

10

GPS

1	Chalupská Štěpánka u Zemětic	49.587491, 13.187720
2	Lucemburkův kopec u Malečova	50.623413, 14.135905
3	Špička u Tanvaldu	50.745670, 15.290099
4	Žaltman v Jestřebích horách	50.552583, 16.052083
5	Na Větrné horce (Vysoká Srbská)	50.486590, 16.229914
6	Šibeník u Nového Hrádku	50.362914, 16.254498
7	Feistův kopec u Olešnice v O. h.	50.378488, 16.317423
8	Amálka u Českých Petrovic	50.114540, 16.602710
9	Holedná v Brně	49.214878, 16.544301
10	U Obrázku ve Starovičkách	48.915053, 16.784237
<hr/>		
A	"Sofie" v Modřanech	50.005336, 14.418055
B	Putovní "Šiška" na Ladronce	50.079006, 14.356855
C	Biskoupky u Sebečic	49.872600, 13.676121

Vyhlídky „Sofie“ v Modřanech

Výstavba: 2020 **Nadm.v.:** 218 m **GPS:** 50.005336, 14.418055
Celková výška: 12,5 m **Výška výhledu:** 7,5 m **Schody:** 4+37

Při rekonstrukci Sofijského náměstí v Praze 12 Modřanech byla v roce 2020 stávající kovová konstrukce upravena na vyhlídku. Původní konstrukce (bez schodiště) byla postavena u nově budovaného obchodního domu Prior v 80. let. 20. stol. Nebyla k ničemu používána, až od roku 2000 se na ní pořádají závody ve šplhu „Modřanský Tarzan“. Současná revitalizace Sofijského náměstí, resp. její 1. etapa, proběhla od října 2019 do září 2020 podle projektu ateliéru Architektura a její součástí byla mimo jiné úprava kovové konstrukce na vyhlídkovou věž. Po výstupu na vyhlídku jsou čitelné velkoformátové nápisy v dlažbě náměstí (čas, svoboda, energie, rozhovor, úsměv, láska), vzdálenějším výhledům však brání okolní zástavba.



INFO volný přístup po celý rok, pouze na vlastní nebezpečí a pro 3 osoby (www.praha12.cz)

LOKALITA Sofijské náměstí v Praze 12 - Modřanech, u OC Sofie, 8 km na J od centra Prahy

VÝHLED převážně lokální – nová radnice Prahy 12, obytné komplexy U Dubu a Hyacint, sídliště Na Beránku, vysílač Cukrák

VLAK Praha-Modřany, zast. (1,5 km),

TRAM+BUS-MHD Poliklinika Modřany (100 m)

AUTO-P 50.005154, 14.418877 – téměř u vyhlídky

Putovní „Šiška“ na Ladronce

Výstavba: 2013 **Nadm.v.:** 364 m **GPS:** 50.079006, 14.356855
Celková výška: 11 m **Výška výhledu:** 8,5 m **Schody:** 41



Netradiční kovová rozhledna, umělecký výtvar akad. sochaře Čestmíra Sušky s názvem Šiška, byla vytvořena z kovové nádrže a poprvé se objevila na výstavě Umění ve městě 2013 v Českých Budějovicích. Posléze na výstavě Sochy v ulicích - Brno Art Open a výstavě Sochy ve městě 2017 v Trutnově. V roce 2018 byla umístěna do areálu Collbenka v pražských Vysočanech. V roce 2020 doputovala do parku Ladronka v Praze 6 – Břevnově. Na toto místo je zapůjčena na rok a půl. Bude-li o rozhlednu ze strany návštěvníků zájem, zůstane na svém místě nastálo.

Obdobné kovové rozhledny od téhož autora nalezneme v pražské Botanické zahradě (Křížce), v areálu bývalých kasáren v Karlíně (Pletená), v zahradě Bubec v Řeporyjích (Štrykovaná) a v plzeňském areálu DEPO2015 (Háčkovaná).

INFO aktuální otevírací doba denně 10-19 hod. – vstup na vlastní nebezpečí – max. 5 osob (www.bubec.cz, www.suska.cz)

LOKALITA areál parku Ladronka přímo naproti stejnojmenné usedlosti v Praze 6 - Břevnově, 5 km na Z od centra města

VÝHLED přes otvor nahoře a vypálené díry pouze od V po JZ – usedlost Ladronka, Strahov, TV-věž, město Praha, vysílač Cukrák

METRO-A Petřiny (1,8 km) nebo Nemocnice Motol (1,4 km),

TRAM+BUS-MHD Vypich (700 m);

AUTO-P 50.078186, 14.351643 – ul. Podbělohorská (400 m)

Biskoupky u Sebečic

Výstavba: 2019 ■ **Nadm.v.:** 490 m ■ **GPS:** 49.872600, 13.676121
Celková výška: 11,5 m ■ **Výška výhledu:** 9 m ■ **Schody:** 29

Kovová rozhledna v podobě strážní věže, tzv. špak s vyhlídkovým ochozem pro turisty, byla v roce 2019 postavena na západním okraji osady Biskoupky pod kopcem Bašovka. Jedná se o vyřazenou konstrukci z majetku Hasičského záchranného sboru. Na novém stanovišti bude sloužit nejen k dalekým výhledům, ale také jako protipožární pozorovatelná a věž k výcviku hasičů. Montáž konstrukce proběhla v září 2019 ve spolupráci obce Sebečice a zbrožské jednotky HZS. Úpravu konstrukce na rozhlednu (nové zábradlí a podlaha na vyhlídce, povrchové nátěry) provedla firma Zámečnické práce Luboš Král z Radnice za cenu cca 34 tis. Kč.



INFO volný přístup po celý rok - výstup na vlastní nebezpečí

LOKALITA pod vrchem Bašovka (509 m n. m.), vesnička je součástí obce Sebečice, 6 km na SV od Radnice, 17 km na S od Rokycan

VÝHLED částečný – Křivoklátská vrchovina, Doupovské a Krušné hory, Klínovec, rozhledna Pavlíkov, Krkavec, vysílač Krašov aj.

VLAK Radnice (7 km),

BUS Sebečice, Biskoupky (500 m);

AUTO 49.874422, 13.678006 (250 m) nebo polní cestou až k rozhledně

PŘEHLED ROZHLEDEN otevřených pro veřejnost v roce 2020

2. dodatek ke stejnojmenné knize

- GPS souřadnice
 - dopravní spojení
 - otevírací doby
 - výhledy z rozhleden
 - historie staveb
 - technické údaje
- to vše v této brožuře

zdroj:

<http://rozhledny.webzdarma.cz>

