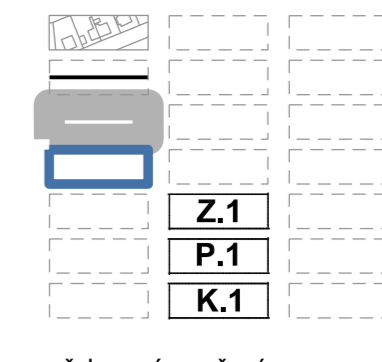

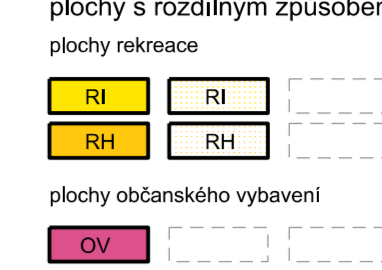
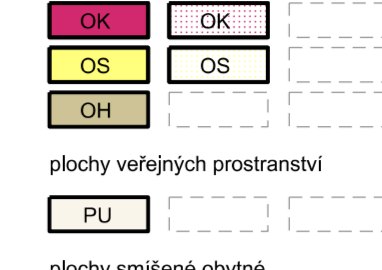
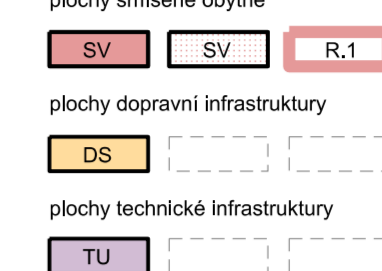
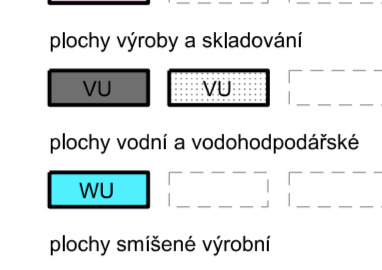
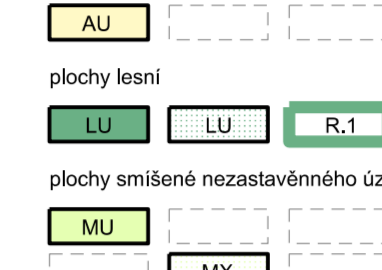



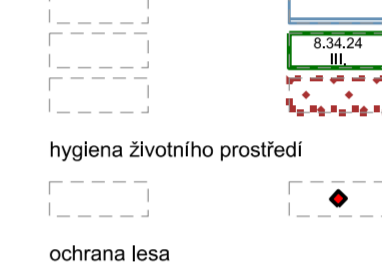

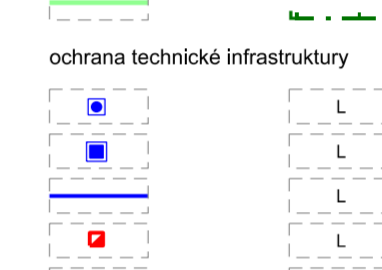
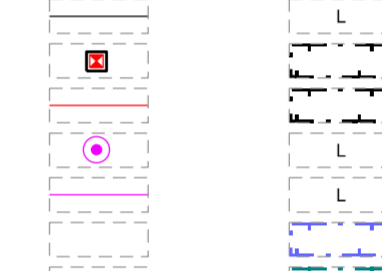
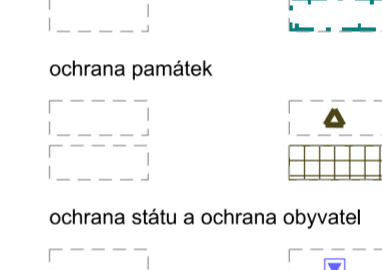
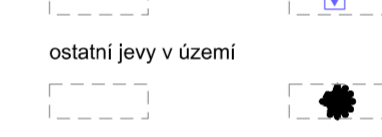
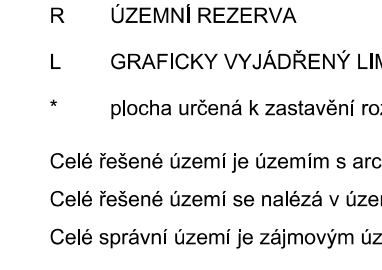


















**LEGENDA**

-  mřížový podklad a hranice
  -  KATASTRÁLNÍ MAPA
  -  HRANICE KATASTRÁLNÍCH ÚZEMÍ
  -  REZERVOVÁNÉ ÚZEMÍ
  -  ZASTAVĚNÉ ÚZEMÍ K.3.2.03.04
  -  PLOCHA VYBRÁNÝCH ÚZEMÍ
  -  PLOCHA MĚNY VYHRAŠE
  -  LOKÁLNÍ BOCENTRUM
  -  MİKROREGIONÁLNÍ BOCENTRUM
  -  MAKROREGIONÁLNÍ BOCENTRUM
  -  LOKÁLNÍ BOCENTRUM
- 
- přívěrná zřízení**
  -  plochy s rozdílným způsobem využití
  -  plochy rekreační
  -  plochy občanského vybavení
  -  plochy veřejných prostranství
  -  plochy smíšené obytné
  -  plochy s dopravní infrastrukturou
  -  plochy technické infrastruktury
  -  plochy výroby a skladování
  -  plochy vodní a vodohospodářské
  -  plochy zemědělské výroby
  -  plochy lesní
  -  plochy smíšené nezástavěného území
  -  plochy smíšené nezástavěného území
- 
- řemeslo**
  -  hraničková prouždička
  -  vodní nádrž
  -  ochrana plochy
  -  ochrana pásy
  -  typická železnižní prouždička
  -  ochrana lesa
  -  ochrana dopravní infrastruktury
  -  ochrana technické infrastruktury
  -  ochrana památek
  -  ochrana stádu a ochrana obytné
  -  ostatní prvky v území
- 
- pozemky**
  -  R - ÚZEMNÍ REZERVA
  -  L - GRAFICKÝ VYJÁZERNÝ LÍMÍT
  -  P - PLOCHA UPOTŘEBNÁ V OBLASTI NEMRZÍCÍCH TĚL

Číslo listu územní studie je zapsáno v územní studii a v příloze územní studie. Číslo listu územní studie je zapsáno v územní studii a v příloze územní studie. Číslo listu územní studie je zapsáno v územní studii a v příloze územní studie.

Číslo listu územní studie je zapsáno v územní studii a v příloze územní studie. Číslo listu územní studie je zapsáno v územní studii a v příloze územní studie. Číslo listu územní studie je zapsáno v územní studii a v příloze územní studie.

Číslo listu územní studie je zapsáno v územní studii a v příloze územní studie. Číslo listu územní studie je zapsáno v územní studii a v příloze územní studie. Číslo listu územní studie je zapsáno v územní studii a v příloze územní studie.

Číslo listu územní studie je zapsáno v územní studii a v příloze územní studie. Číslo listu územní studie je zapsáno v územní studii a v příloze územní studie. Číslo listu územní studie je zapsáno v územní studii a v příloze územní studie.

Číslo listu územní studie je zapsáno v územní studii a v příloze územní studie. Číslo listu územní studie je zapsáno v územní studii a v příloze územní studie. Číslo listu územní studie je zapsáno v územní studii a v příloze územní studie.

Číslo listu územní studie je zapsáno v územní studii a v příloze územní studie. Číslo listu územní studie je zapsáno v územní studii a v příloze územní studie. Číslo listu územní studie je zapsáno v územní studii a v příloze územní studie.

Číslo listu územní studie je zapsáno v územní studii a v příloze územní studie. Číslo listu územní studie je zapsáno v územní studii a v příloze územní studie. Číslo listu územní studie je zapsáno v územní studii a v příloze územní studie.

Číslo listu územní studie je zapsáno v územní studii a v příloze územní studie. Číslo listu územní studie je zapsáno v územní studii a v příloze územní studie. Číslo listu územní studie je zapsáno v územní studii a v příloze územní studie.

Číslo listu územní studie je zapsáno v územní studii a v příloze územní studie. Číslo listu územní studie je zapsáno v územní studii a v příloze územní studie. Číslo listu územní studie je zapsáno v územní studii a v příloze územní studie.

Číslo listu územní studie je zapsáno v územní studii a v příloze územní studie. Číslo listu územní studie je zapsáno v územní studii a v příloze územní studie. Číslo listu územní studie je zapsáno v územní studii a v příloze územní studie.

Číslo listu územní studie je zapsáno v územní studii a v příloze územní studie. Číslo listu územní studie je zapsáno v územní studii a v příloze územní studie. Číslo listu územní studie je zapsáno v územní studii a v příloze územní studie.

Číslo listu územní studie je zapsáno v územní studii a v příloze územní studie. Číslo listu územní studie je zapsáno v územní studii a v příloze územní studie. Číslo listu územní studie je zapsáno v územní studii a v příloze územní studie.

Číslo listu územní studie je zapsáno v územní studii a v příloze územní studie. Číslo listu územní studie je zapsáno v územní studii a v příloze územní studie. Číslo listu územní studie je zapsáno v územní studii a v příloze územní studie.

Číslo listu územní studie je zapsáno v územní studii a v příloze územní studie. Číslo listu územní studie je zapsáno v územní studii a v příloze územní studie. Číslo listu územní studie je zapsáno v územní studii a v příloze územní studie.

Číslo listu územní studie je zapsáno v územní studii a v příloze územní studie. Číslo listu územní studie je zapsáno v územní studii a v příloze územní studie. Číslo listu územní studie je zapsáno v územní studii a v příloze územní studie.

Číslo listu územní studie je zapsáno v územní studii a v příloze územní studie. Číslo listu územní studie je zapsáno v územní studii a v příloze územní studie. Číslo listu územní studie je zapsáno v územní studii a v příloze územní studie.

Číslo listu územní studie je zapsáno v územní studii a v příloze územní studie. Číslo listu územní studie je zapsáno v územní studii a v příloze územní studie. Číslo listu územní studie je zapsáno v územní studii a v příloze územní studie.

Číslo listu územní studie je zapsáno v územní studii a v příloze územní studie. Číslo listu územní studie je zapsáno v územní studii a v příloze územní studie. Číslo listu územní studie je zapsáno v územní studii a v příloze územní studie.

Číslo listu územní studie je zapsáno v územní studii a v příloze územní studie. Číslo listu územní studie je zapsáno v územní studii a v příloze územní studie. Číslo listu územní studie je zapsáno v územní studii a v příloze územní studie.

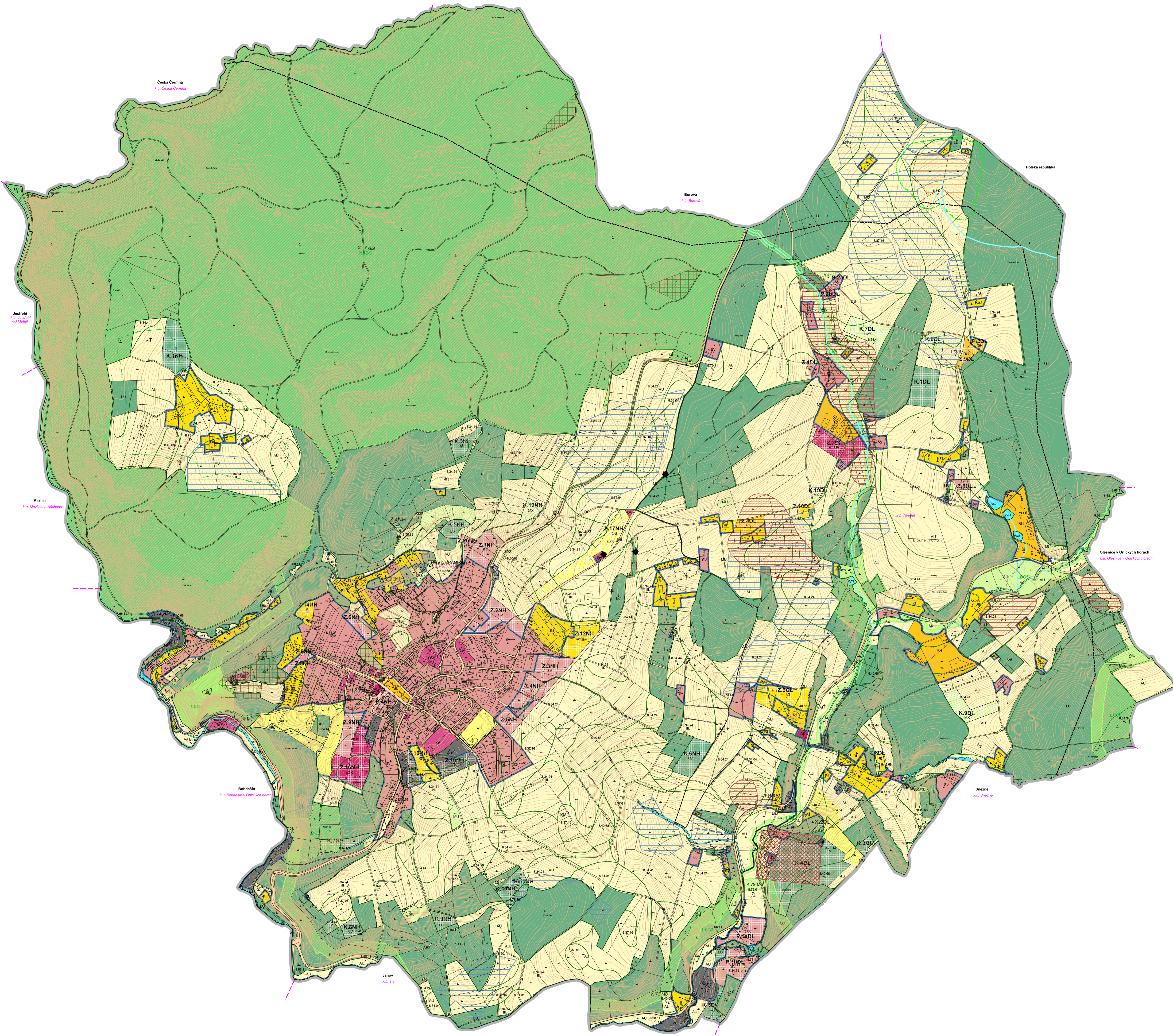
Číslo listu územní studie je zapsáno v územní studii a v příloze územní studie. Číslo listu územní studie je zapsáno v územní studii a v příloze územní studie. Číslo listu územní studie je zapsáno v územní studii a v příloze územní studie.

Číslo listu územní studie je zapsáno v územní studii a v příloze územní studie. Číslo listu územní studie je zapsáno v územní studii a v příloze územní studie. Číslo listu územní studie je zapsáno v územní studii a v příloze územní studie.

Číslo listu územní studie je zapsáno v územní studii a v příloze územní studie. Číslo listu územní studie je zapsáno v územní studii a v příloze územní studie. Číslo listu územní studie je zapsáno v územní studii a v příloze územní studie.

Číslo listu územní studie je zapsáno v územní studii a v příloze územní studie. Číslo listu územní studie je zapsáno v územní studii a v příloze územní studie. Číslo listu územní studie je zapsáno v územní studii a v příloze územní studie.

Číslo listu územní studie je zapsáno v územní studii a v příloze územní studie. Číslo listu územní studie je zapsáno v územní studii a v příloze územní studie. Číslo listu územní studie je zapsáno v územní studii a v příloze územní studie.



objednatel:  
**Městys Nový Hrádek**  
 Náměstí 28, 549 22 Nový Hrádek  
 zpracovatel:  
**Atelier architektury a urbanismu, s.r.o.**  
 Lípily 1283, 549 41 Červený Kostelec  
 vedoucí tým:  
 Ing. arch. Marek Wajsar  
 Ing. Jan Víček

název projektu / číslo projektu:  
**Změna č. 1 ÚP Nový Hrádek**  
 Odůvodnění ÚP Nový Hrádek po změně č. 1  
 název / obsah výkresu: **koordinační výkres** číslo výkresu: **01**  
 měřítko: **1:5000** datum: **X. 2024** pořadí: