

Městys Nový Hrádek

podle § 39 odst. 1 zákona č. 128/2000 Sb., o obcích ve znění pozdějších předpisů vyhlašuje:

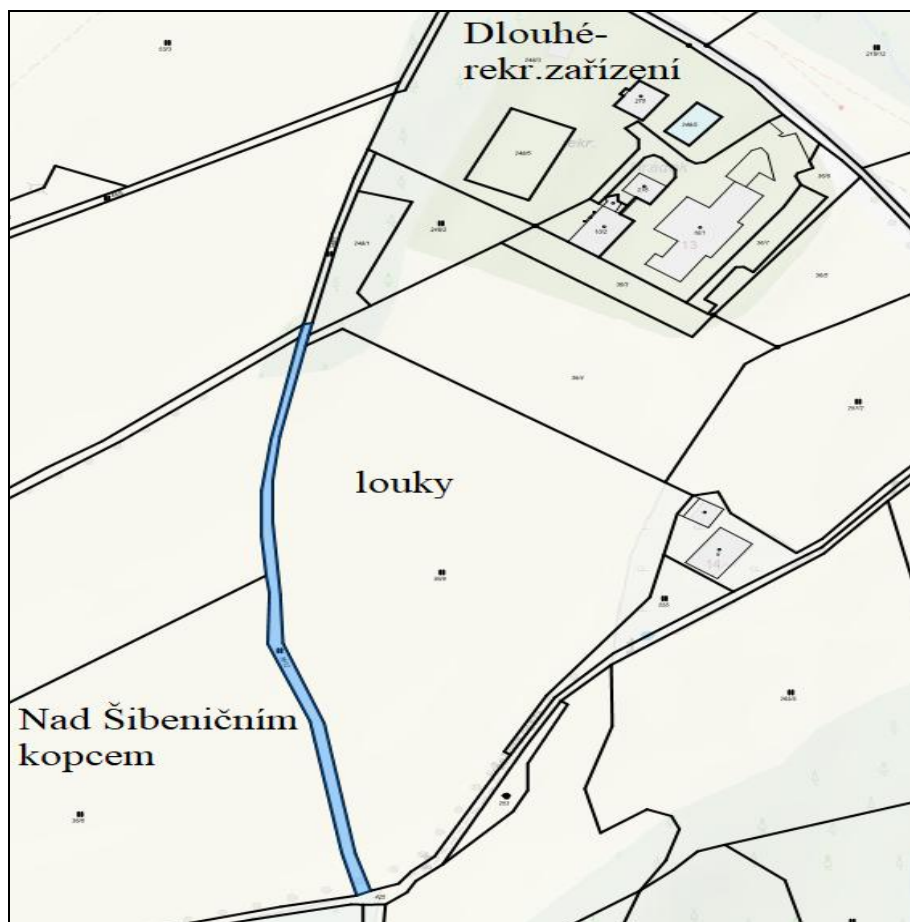
ZÁMĚR SMĚNIT pozemkové parcely

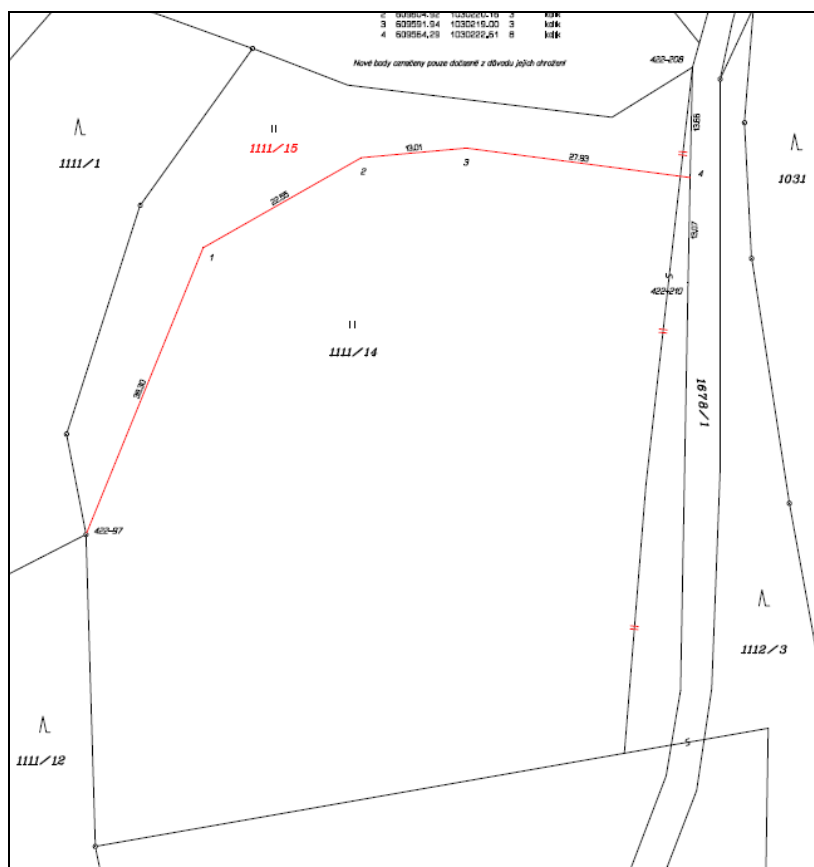
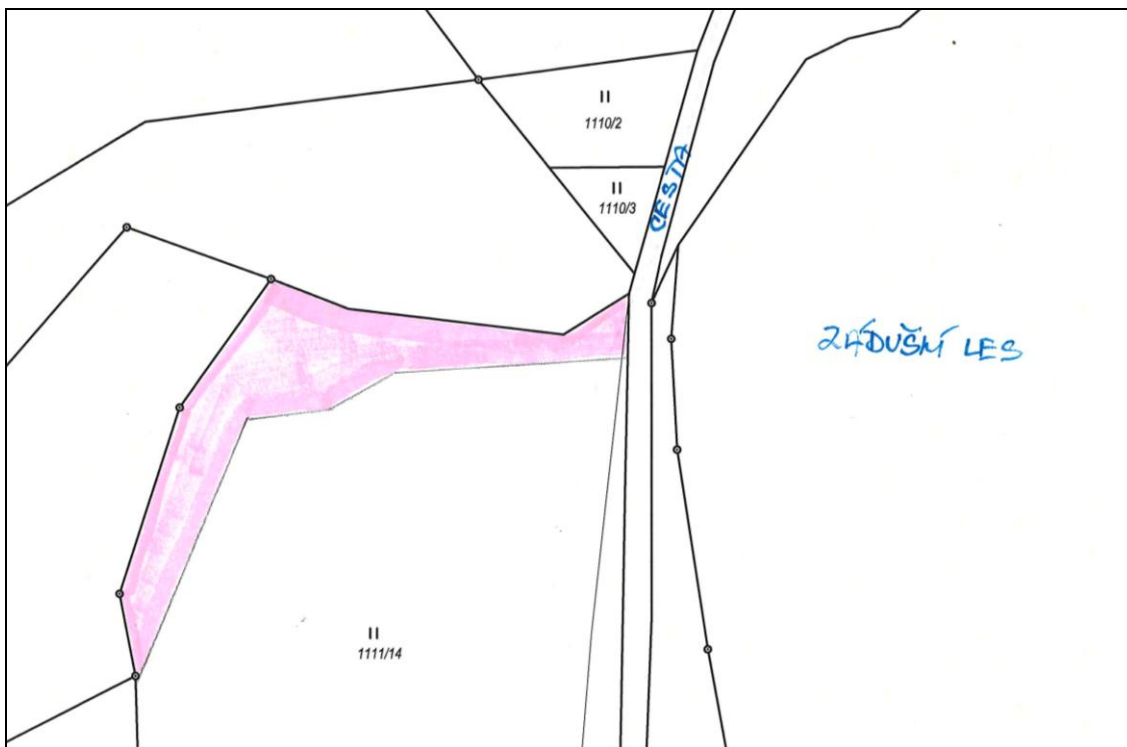
číslo parcely	plocha m ²	katastrální území	druh pozemků
p.p.č.: 36/12 za	856	Dlouhé	trvalý trav.porost
p.p.č. 1111/14	943	Nový Hrádek	trvalý trav.porost

Informace:

- p.p.č. 1111/14 ve vlastnictví fy. CH AGRO spol. s.r.o. (růžově zbarvená část)
- p.p.č. 36/12 ve vlastnictví městyse Nový Hrádek (modře zbarvený)
- bez doplatku směňovaných pozemků
- městys Nový Hrádek si vyhrazuje právo odstoupit od zveřejněného záměru směniti pozemky
- byl vyhotoven GP č. 815-49/2026 ze dne 31.03.2026 se vznikem nového pozemku p.p.č. 1111/15 o výměře 943 oddělené z pozemku p.p.č. 1111/14 vše v k.ú. Nový Hrádek.
- náklady na vyhotovení geometrického plánu a náklady za rozhodnutí o dělení části p.p.č. 1111/14 v k.ú. Nový Hrádek uhradil městys. Náklady na vklad práva do katastru nemovitostí uhradí městys Nový Hrádek.

Snímek mapy:





Připomínky a vyjádření můžete předložit do 15 dnů ode dne zveřejnění záměru na Úřadu městyse Nový Hrádek na tel. 491 478 149 nebo na e-mail: uradmestyse@novy-hradek.cz

Zveřejněno: 18.05.2026

Sejmuto: